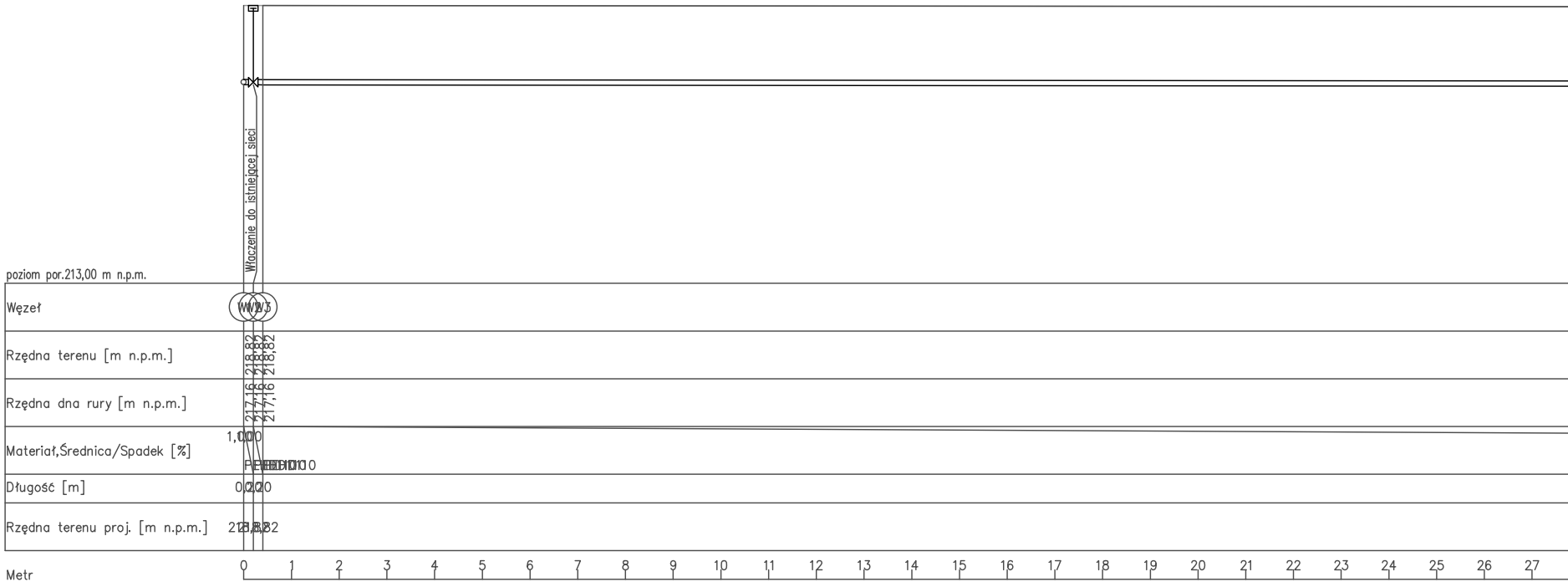
Włączenie do istniejącej sieci
poziom por.213,00 m n.p.m.
Węzeł
WW2W3
Rzędna terenu [m n.p.m.]
218,82
218,82
218,82
Rzędna dna rury [m n.p.m.]
217,16
217,16
217,16
Materiał,Średnica/Spadek [%]
1,000
PEEEHD110
Długość [m]
0,220
Rzędna terenu proj. [m n.p.m.]
218,82
Metr
0
1
2
3
4
5
6
7
8
9
10
11
12
13
14
15
16
17
18
19
20
21
22
23
24
25
26
27

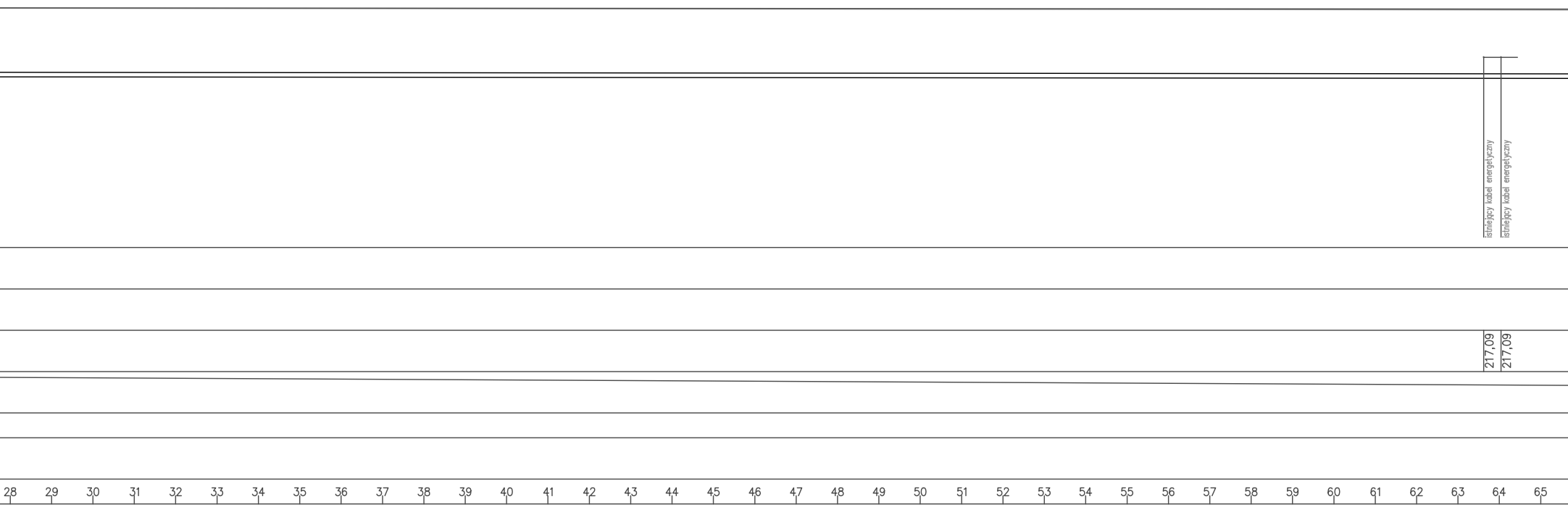
istniejący kabel energetyczny
istniejący kabel energetyczny
217,09
217,09
28
29
30
31
32
33
34
35
36
37
38
39
40
41
42
43
44
45
46
47
48
49
50
51
52
53
54
55
56
57
58
59
60
61
62
63
64
65

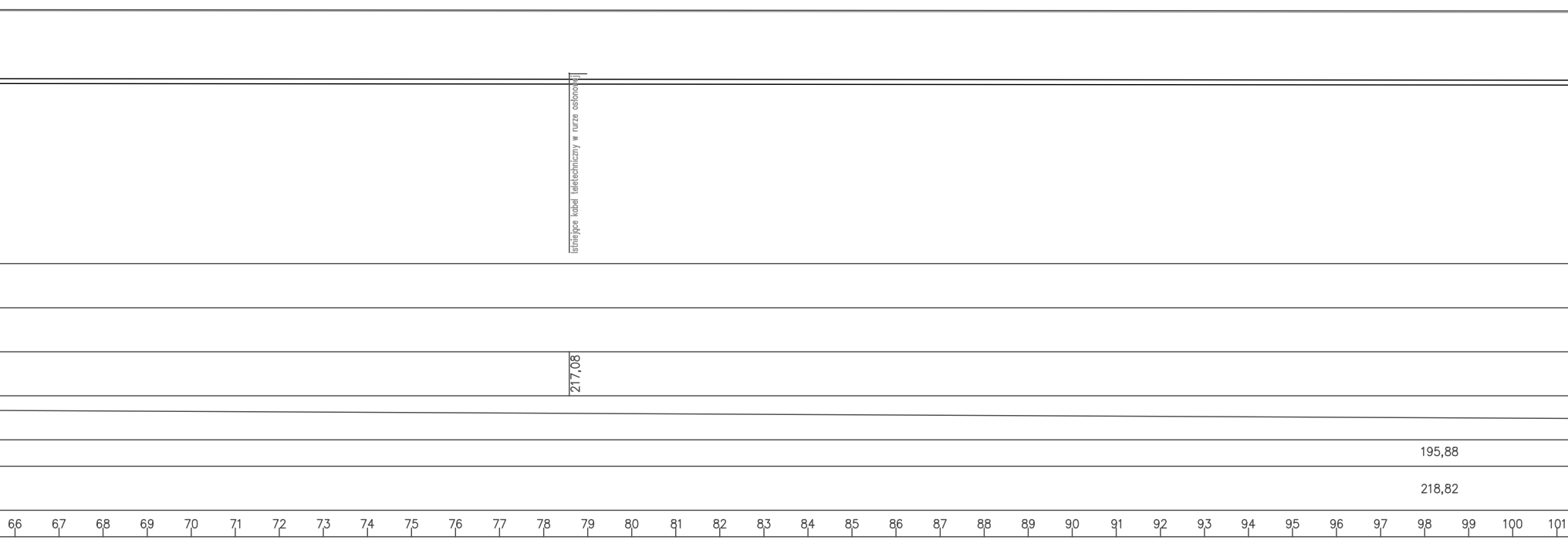
Istniejące kabel teletechniczny w rurze osłonowej
217,08
195,88
218,82
66
67
68
69
70
71
72
73
74
75
76
77
78
79
80
81
82
83
84
85
86
87
88
89
90
91
92
93
94
95
96
97
98
99
100
101

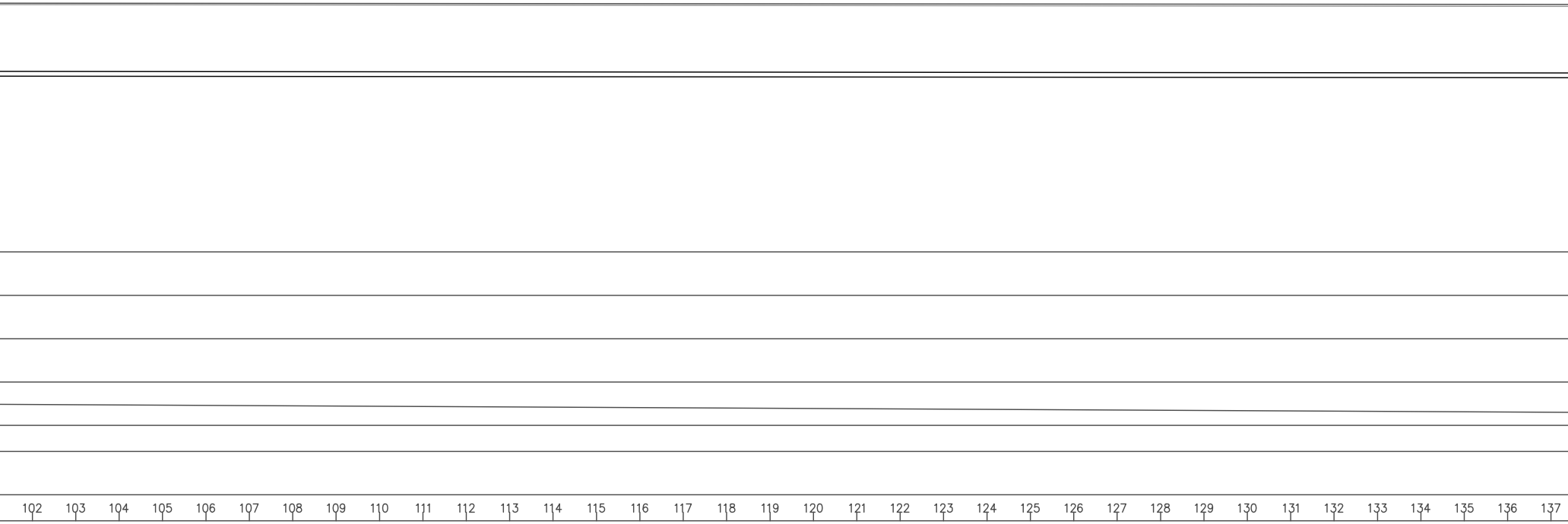
102
103
104
105
106
107
108
109
110
111
112
113
114
115
116
117
118
119
120
121
122
123
124
125
126
127
128
129
130
131
132
133
134
135
136
137

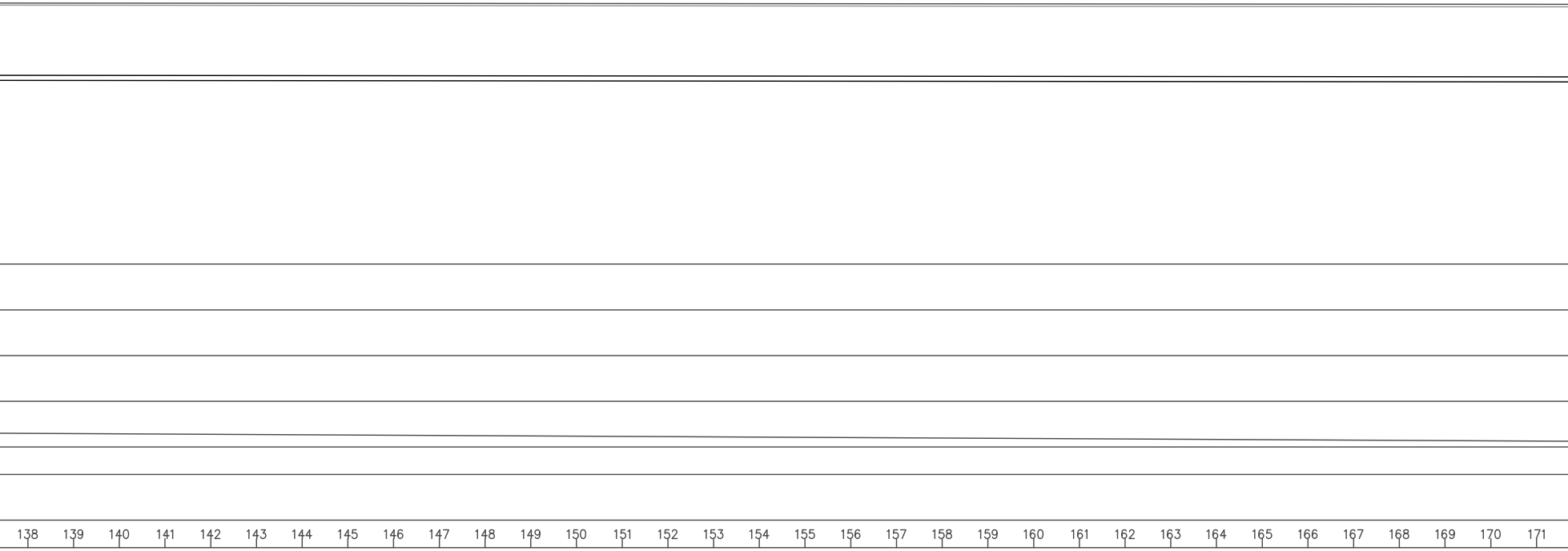
138
139
140
141
142
143
144
145
146
147
148
149
150
151
152
153
154
155
156
157
158
159
160
161
162
163
164
165
166
167
168
169
170
171

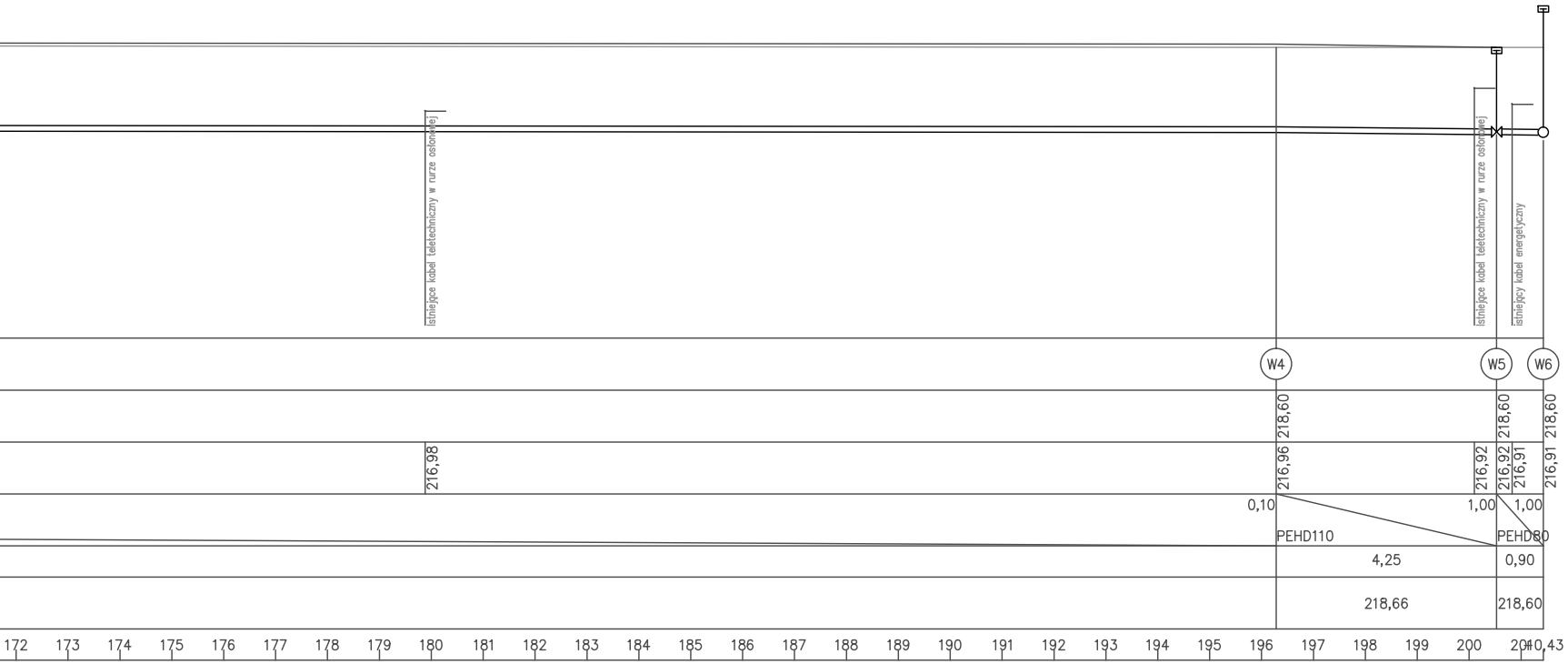
istniejące kabel teletechniczny w rurze osłonowej
istniejące kabel teletechniczny w rurze osłonowej
istniejący kabel energetyczny
W4
W5
W6
218,60
218,60
218,60
216,98
216,96
216,92
216,92
216,91
216,91
0,10
1,00
1,00
PEHD110
PEHD80
4,25
0,90
218,66
218,60
172
173
174
175
176
177
178
179
180
181
182
183
184
185
186
187
188
189
190
191
192
193
194
195
196
197
198
199
200
201
0,43

Budowa sieci wodociągowej w ul. Jesiennej w Gałkowie Dużym				
Inwestor	Gmina Koluszki, ul. 11 Listopada 65, 95–040 Koluszki			
Projektant	mgr inż. Michał Adamusiak	Podpis		
Tytuł	Profil sieci			
Skala	1:100	Nr rysunku	Data	29.08.2025 r